

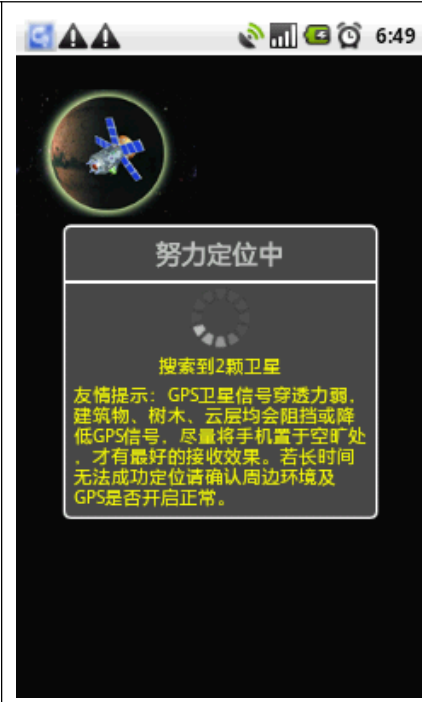



GPS 轨迹记录仪 V3.1 使用说明

一、欢迎界面（任意点击屏幕后进入主界面）



二、主界面

		
手机 GPS 未开启或者异常导致	手机 GPS 已开启 等待定位中	成功获取 GPS 坐标数据

三、轨迹记录

<p>点击开启记录</p>	<p>点击停止记录</p>	<p>添加备注信息</p>

四、轨迹记录周期设置

<p>点击“设置”进入设置界面</p>	<p>设置界面</p>

五、单点坐标记录



六、轨迹记录管理

<p>努力定位中</p> <p>搜索到0颗卫星</p> <p>友情提示：GPS卫星信号穿透力弱，建筑物、树木、云层均会阻挡或降低GPS信号，尽量将手机置于空旷处，才有最好的接收效果。若长时间无法成功定位请确认周边环境及GPS是否开启正常。</p> <p>开启轨迹记录 单点记录 记录管理</p> <p>设置 帮助&关于 退出</p>	<p>记录管理</p> <p>轨迹记录管理</p> <p>单点记录管理</p> <p>重试</p>	<p>轨迹文件管理</p> <table border="1"> <tr> <td>NMEA 0183</td> <td>备注123_GPS Track</td> <td>2013-05-12 10:20:46修改</td> <td><input checked="" type="checkbox"/></td> </tr> <tr> <td>NMEA 0183</td> <td>晨跑_GPS Track</td> <td>2013-05-09 06:37:08修改</td> <td><input checked="" type="checkbox"/></td> </tr> <tr> <td>NMEA 0183</td> <td>不能_GPS Track</td> <td>2013-05-09 06:25:40修改</td> <td><input checked="" type="checkbox"/></td> </tr> <tr> <td>NMEA 0183</td> <td>GPS Track 20130509061945</td> <td>2013-05-09 06:19:44修改</td> <td><input checked="" type="checkbox"/></td> </tr> <tr> <td>NMEA 0183</td> <td>GPS Track 20130507022238</td> <td>2013-05-07 02:22:38修改</td> <td><input checked="" type="checkbox"/></td> </tr> <tr> <td>NMEA 0183</td> <td>GPS Track 20130505180508</td> <td>2013-05-05 09:05:08修改</td> <td><input checked="" type="checkbox"/></td> </tr> <tr> <td>NMEA 0183</td> <td>GPS Track 20130505072928</td> <td>2013-05-05 07:29:28修改</td> <td><input checked="" type="checkbox"/></td> </tr> <tr> <td>NMEA 0183</td> <td>嘉庚到县后_GPS Track</td> <td>2013-05-04 07:46:36修改</td> <td><input checked="" type="checkbox"/></td> </tr> <tr> <td>NMEA 0183</td> <td>马槽到嘉庚_GPS Track</td> <td></td> <td><input checked="" type="checkbox"/></td> </tr> </table> <p>重命名 删除 导出txt 拼接轨迹</p>	NMEA 0183	备注123_GPS Track	2013-05-12 10:20:46修改	<input checked="" type="checkbox"/>	NMEA 0183	晨跑_GPS Track	2013-05-09 06:37:08修改	<input checked="" type="checkbox"/>	NMEA 0183	不能_GPS Track	2013-05-09 06:25:40修改	<input checked="" type="checkbox"/>	NMEA 0183	GPS Track 20130509061945	2013-05-09 06:19:44修改	<input checked="" type="checkbox"/>	NMEA 0183	GPS Track 20130507022238	2013-05-07 02:22:38修改	<input checked="" type="checkbox"/>	NMEA 0183	GPS Track 20130505180508	2013-05-05 09:05:08修改	<input checked="" type="checkbox"/>	NMEA 0183	GPS Track 20130505072928	2013-05-05 07:29:28修改	<input checked="" type="checkbox"/>	NMEA 0183	嘉庚到县后_GPS Track	2013-05-04 07:46:36修改	<input checked="" type="checkbox"/>	NMEA 0183	马槽到嘉庚_GPS Track		<input checked="" type="checkbox"/>
NMEA 0183	备注123_GPS Track	2013-05-12 10:20:46修改	<input checked="" type="checkbox"/>																																			
NMEA 0183	晨跑_GPS Track	2013-05-09 06:37:08修改	<input checked="" type="checkbox"/>																																			
NMEA 0183	不能_GPS Track	2013-05-09 06:25:40修改	<input checked="" type="checkbox"/>																																			
NMEA 0183	GPS Track 20130509061945	2013-05-09 06:19:44修改	<input checked="" type="checkbox"/>																																			
NMEA 0183	GPS Track 20130507022238	2013-05-07 02:22:38修改	<input checked="" type="checkbox"/>																																			
NMEA 0183	GPS Track 20130505180508	2013-05-05 09:05:08修改	<input checked="" type="checkbox"/>																																			
NMEA 0183	GPS Track 20130505072928	2013-05-05 07:29:28修改	<input checked="" type="checkbox"/>																																			
NMEA 0183	嘉庚到县后_GPS Track	2013-05-04 07:46:36修改	<input checked="" type="checkbox"/>																																			
NMEA 0183	马槽到嘉庚_GPS Track		<input checked="" type="checkbox"/>																																			
<p>点击“记录管理”</p>	<p>选择“轨迹记录管理”</p>	<p>重命名 删除 导出 txt 拼接轨迹</p>																																				

七、单点坐标管理

<p>记录管理 轨迹记录管理 单点记录管理 重试</p>	<p>单点记录管理</p> <table border="1"> <tr><td>NMEA 0183</td><td>GPS Point 20130505194753</td><td>2013-05-05 10:47:52修改</td><td>☑</td></tr> <tr><td>NMEA 0183</td><td>县后2_GPS Point</td><td>2013-05-04 07:51:58修改</td><td>☑</td></tr> <tr><td>NMEA 0183</td><td>县后_GPS Point</td><td>2013-05-04 07:47:06修改</td><td>☑</td></tr> <tr><td>NMEA 0183</td><td>集美大桥_GPS Point</td><td>2013-05-04 07:38:48修改</td><td>☑</td></tr> <tr><td>NMEA 0183</td><td>嘉庚_GPS Point</td><td>2013-05-04 07:34:42修改</td><td>☑</td></tr> <tr><td>NMEA 0183</td><td>高崎_GPS Point</td><td>2013-05-04 07:08:10修改</td><td>☑</td></tr> <tr><td>NMEA 0183</td><td>GPS Point 20130504160437</td><td>2013-05-04 07:04:36修改</td><td>☑</td></tr> <tr><td>NMEA 0183</td><td>GPS Point 20130502063512</td><td>2013-05-01 21:35:12修改</td><td>☑</td></tr> <tr><td>NMEA 0183</td><td>GPS Point 20130502063424</td><td></td><td>☑</td></tr> </table> <p>重命名 删除 导出txt 生成轨迹</p>	NMEA 0183	GPS Point 20130505194753	2013-05-05 10:47:52修改	☑	NMEA 0183	县后2_GPS Point	2013-05-04 07:51:58修改	☑	NMEA 0183	县后_GPS Point	2013-05-04 07:47:06修改	☑	NMEA 0183	集美大桥_GPS Point	2013-05-04 07:38:48修改	☑	NMEA 0183	嘉庚_GPS Point	2013-05-04 07:34:42修改	☑	NMEA 0183	高崎_GPS Point	2013-05-04 07:08:10修改	☑	NMEA 0183	GPS Point 20130504160437	2013-05-04 07:04:36修改	☑	NMEA 0183	GPS Point 20130502063512	2013-05-01 21:35:12修改	☑	NMEA 0183	GPS Point 20130502063424		☑	<p>坐标信息</p> <p>2013-05-04 16:35:48 纬度: 24°34'50.55"N 经度: 118°6'55.01"E 海拔: 25.7 m 速度: 57.57 km/h 航向: 1°26'18.00"</p> <p>确定</p> <p>重命名 删除 导出txt 生成轨迹</p>
NMEA 0183	GPS Point 20130505194753	2013-05-05 10:47:52修改	☑																																			
NMEA 0183	县后2_GPS Point	2013-05-04 07:51:58修改	☑																																			
NMEA 0183	县后_GPS Point	2013-05-04 07:47:06修改	☑																																			
NMEA 0183	集美大桥_GPS Point	2013-05-04 07:38:48修改	☑																																			
NMEA 0183	嘉庚_GPS Point	2013-05-04 07:34:42修改	☑																																			
NMEA 0183	高崎_GPS Point	2013-05-04 07:08:10修改	☑																																			
NMEA 0183	GPS Point 20130504160437	2013-05-04 07:04:36修改	☑																																			
NMEA 0183	GPS Point 20130502063512	2013-05-01 21:35:12修改	☑																																			
NMEA 0183	GPS Point 20130502063424		☑																																			
<p>选择“单点记录管理”</p>	<p>重命名 删除 导出 txt 生成轨迹</p>	<p>点击选项查看信息</p>																																				

八、帮助与更新

<p>努力定位中</p> <p>搜索到0颗卫星</p> <p>友情提示: GPS卫星信号穿透力弱, 建筑物、树木、云层均会阻挡或降低GPS信号, 尽量将手机置于空旷处, 才有最好的接收效果。若长时间无法成功定位请确认周边环境及GPS是否开启正常。</p> <p>开启轨迹记录 单点记录 记录管理 设置 帮助&关于 退出</p>	<p>帮助&关于</p> <p>帮助</p> <p>关于</p> <p>更新</p> <p>鸣谢</p>
<p>点击“帮助&关于”</p>	<p>帮助 更新</p>

九、问题反馈与建议

Email: mrlixirong@163.com

QQ: 657178595